


# RISERVA DELLO ZINGARO

ITINERARI E CONSIGLI



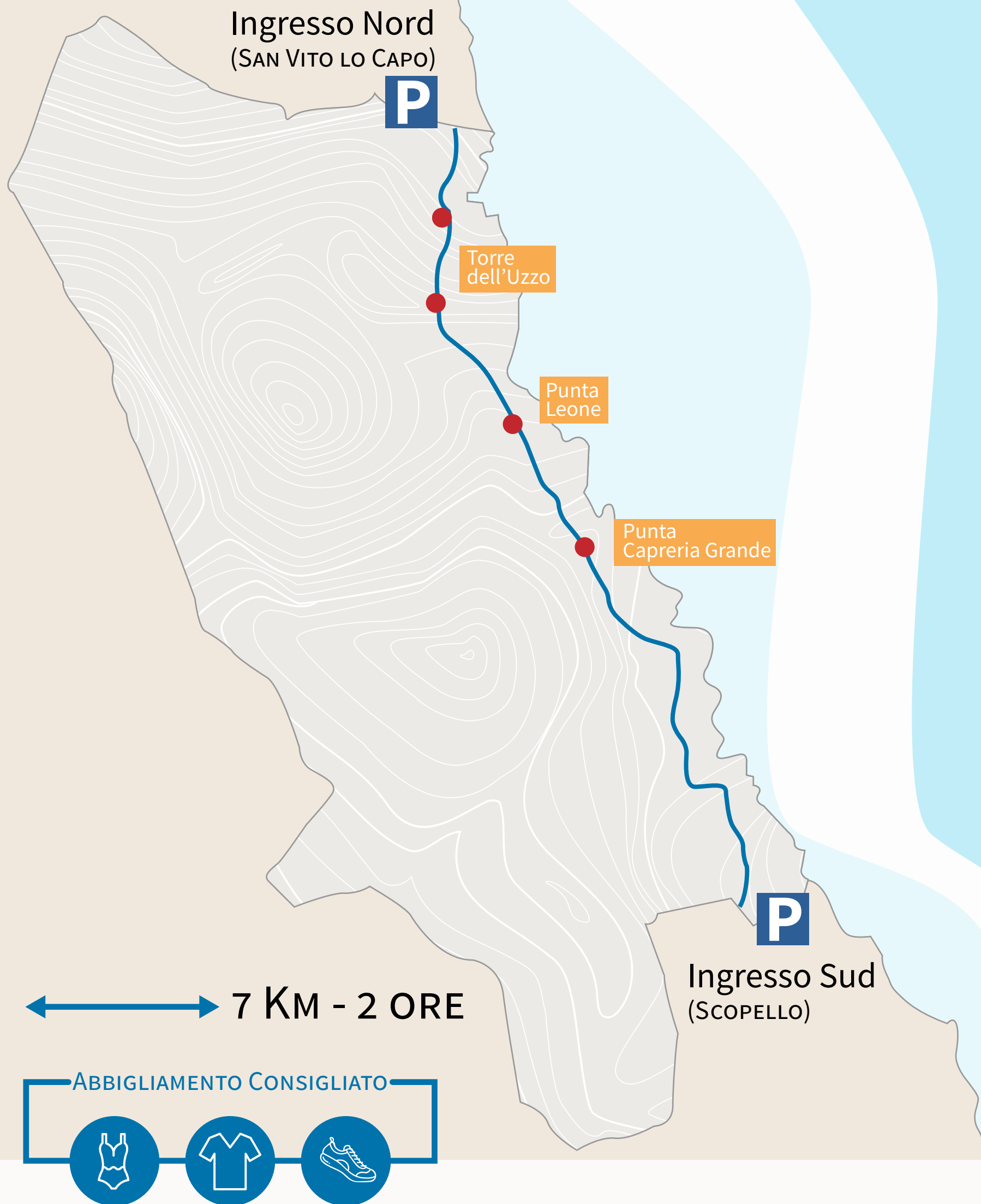
**Travel365**

# MAPPA ED ITINERARI



- |                             |                       |              |
|-----------------------------|-----------------------|--------------|
| Sentiero costiero           | Punti di intersezione | Museo        |
| Sentiero di mezza costa     | Monti                 | Acqua        |
| Sentiero alto               | Cala                  | Informazioni |
| Sentieri di collegamento    | Area attrezzata       | Grotta       |
| Viale parafuoco             | Rifugio / Bivacco     | Mercato      |
| Strada carrabile            | Bosco                 | WC           |
| Punti di divieto di accesso |                       |              |

# PERCORSO COSTIERO



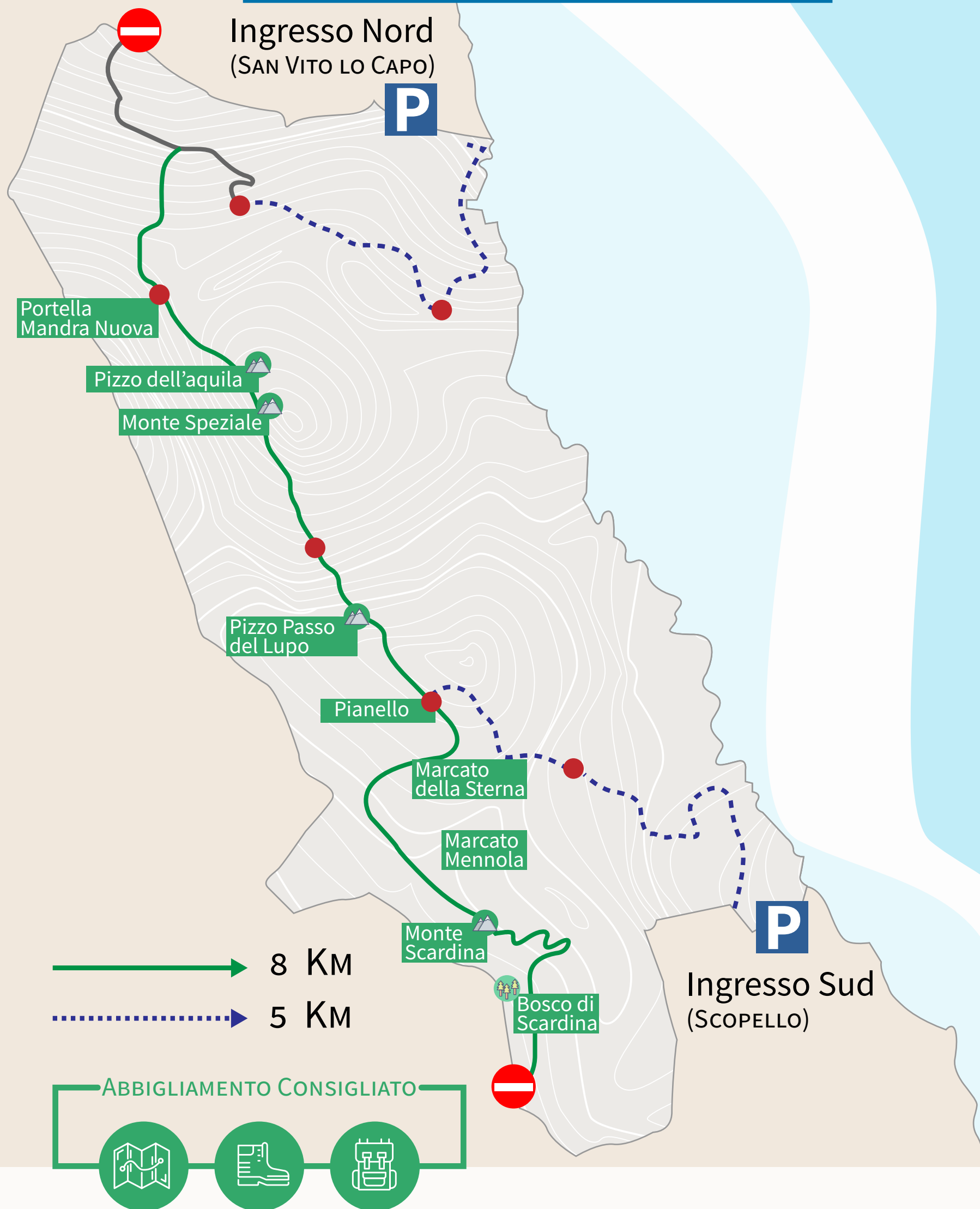
**Percorso:** l'itinerario costiero è senza dubbio il percorso più semplice da intraprendere per visitare la Riserva dello Zingaro, ma non per questo meno affascinante. Questo percorso può essere effettuato anche con costume e t-shirt ma si raccomanda l'utilizzo di scarpe chiuse.

# PERCORSO MEZZA COSTA



**Percorso:** l'itinerario denominato mezza costa permette al turista di addentrarsi lungo i borghi all'interno della Riserva dello Zingaro, i quali meritano una visita approfondita, grazie agli scenari rurali da cartolina degni di essere fotografati: tra questi, C.da Sughero e Borgo Cusenza.

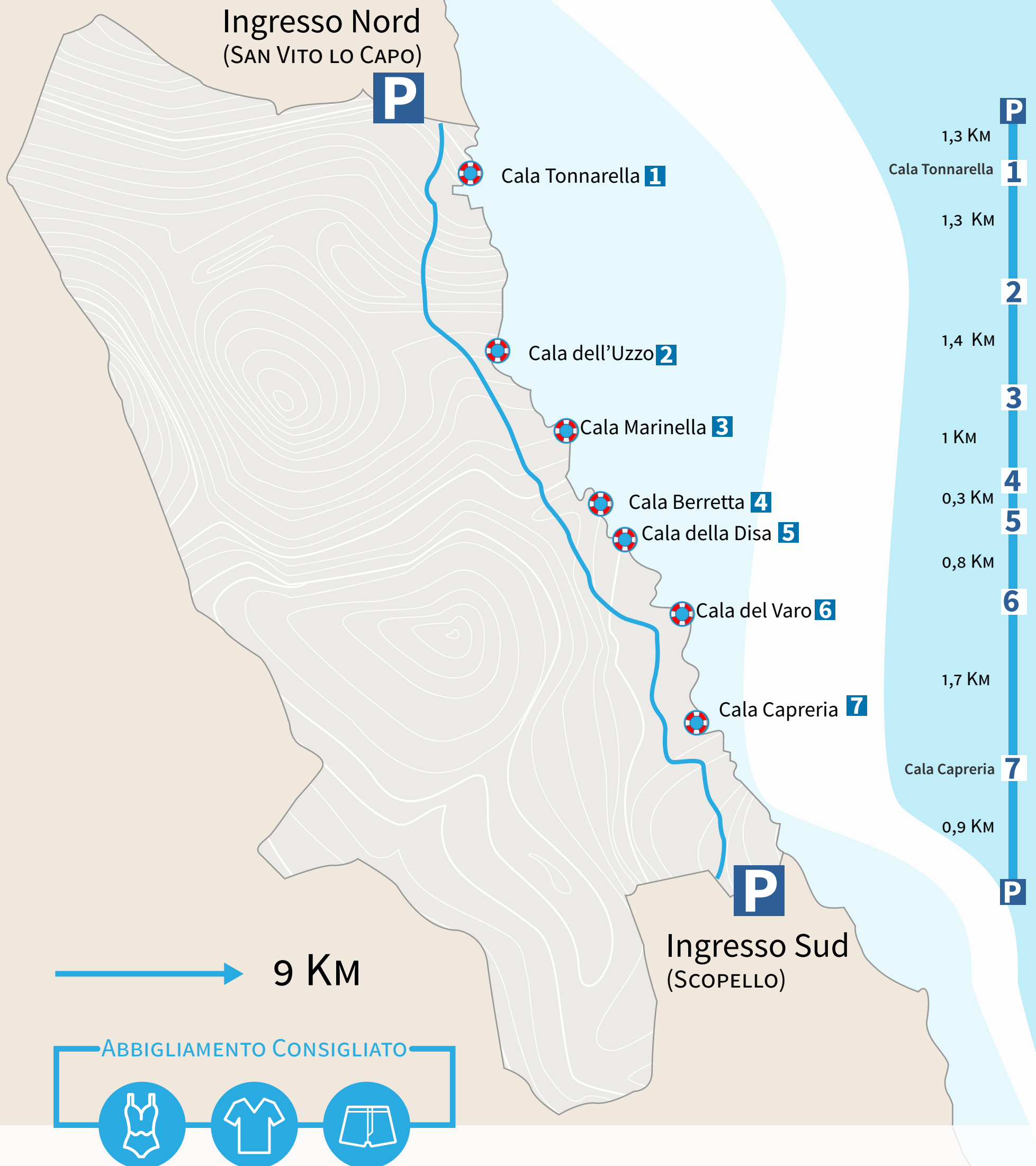
# PERCORSO ALTO-LUNGO



**Percorso:** percorso lungo ed impervio, consigliato solo agli esperti di trekking. L'itinerario alto permetterà al turista di addentrarsi all'interno della riserva.

Per questo percorso si consiglia equipaggiamento da trekking (scarpe adatte, pantaloni lunghi, gps).

# LE CALETTE



Natura selvaggia, scenari da favola, mare azzurro e sabbia incontaminata: **le spiagge e le calette che caratterizzano la Riserva sono dei gioielli incastonati** tra grotte naturali, delle oasi di pace che, da nord a sud, impreziosiscono questa perla della bella Sicilia.