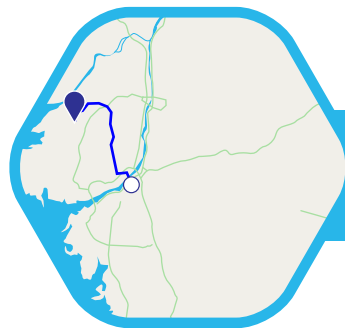


Come muoversi a Goteborg




Goteborg City Airport
18 km dal Centro


Landvetterk Airport
30 km dal Centro



BUS
da **6,70 €**
linea Flygbussarna




TAXI
da **28,30 €**
🕒 **25 min**




COME ARRIVARE A GOTEORG DALL'AEROPORTO

BUS
da **9,60 €**
linea Flygbussarna



TAXI
da **44,00 €**
🕒 **30 min**




COME MUOVERSI AD GOTEORG

A PIEDI

- Ricca di parchi e giardini, strade molto larghe
- Consigliato tour guidato



BICICLETTA

- Diverse piste ciclabili
- gratis con la Goteborg Pass



TRAM

- 🕒 Dalle 05:00 alle 23:00
- 💰 30,00 SEK (€2,90)



BUS

- 🕒 Dalle 6:00 alle 00:00
- 💰 30,00 SEK (€2,90)
- 🕒 Molto frequenti ma poche fermate



TRAGHETTO

- 🕒 Dalle 8:00 alle 19:00
- 💰 30,00 SEK (€2,90)



LINEA FERROVIARIA SUBURBANA

- 🕒 Dalle 5:30 alle 21:00
- 💰 30,00 SEK (€2,90)



AUTOMOBILE

- Costo parcheggi molto alto
- Inutile grazie ai mezzi efficienti ed economici



📄 Potete acquistare online o negli uffici Vasttrafik la **Goteborg Pass** che vi permette di utilizzare gratuitamente le bici della Cykelkungen, di usare tutti i mezzi pubblici gratuitamente e avere vantaggi su attrazioni e musei.

Scopri di più su come muoversi a Goteborg