

COME MUOVERSI A Amsterdam

COME ARRIVARE IN CITTÀ DALL' AEROPORTO

**Amsterdam
Airport Schiphol**

20 km - 20min

**Rotterdam
The Hague Airport**

73km - 50min



Centro di
Amsterdam



TRENO

€4,70
fino ad Amsterdam Centraal



TAXI

costo medio €35,00
20 min



BUS

€6,00
prenota online



TRANSFER

da 70,00 (gruppo)
20 min *prenota online*



BUS + TRENO

€2,00 + €17,80
bus 33 + treno diretto



TAXI

costo medio €160,00
50 min



BUS

circa €20,00
linea 33 + flixbus

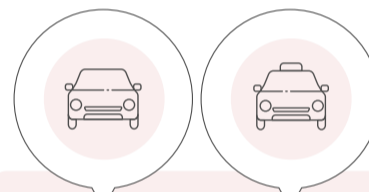
EINDHOVEN AIRPORT
120km | 1h 20min
bus da €24,00

COME MUOVERSI IN CITTÀ MEZZI CONSIGLIATI



Soluzioni consigliate per visitare la città


- a piedi (consigliato tour a piedi);
- bike (consigliato tour in bici);
- tram (la linea 2 percorre tutto il centro);
- metro (ideale per spostarsi in centro);
- bus turistico (sali e scendi quando vuoi)



Soluzioni sconsigliate per visitare la città


- auto (zone chiuse al traffico, zone a bassa emissione e parcheggi costosi e difficili da trovare);
- taxi (costosi e poco efficienti)

TRASPORTI DISPONIBILI



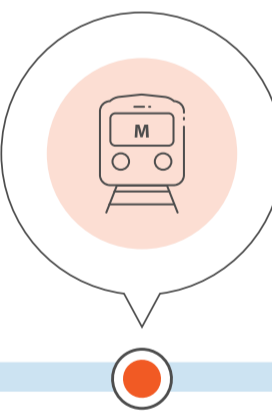
BIKE SHARING:

20min: €1,00
>20min: €0,05/min
1gg: €9,00



CAR SHARING:

costo medio:
€0,19/min



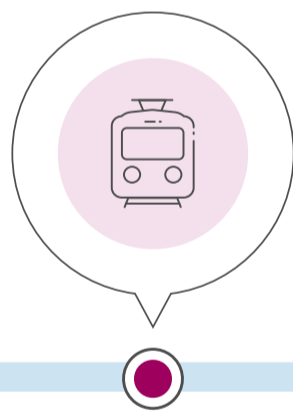
METRO:

orari: 6:00-00:00
costo 1h: €3,20



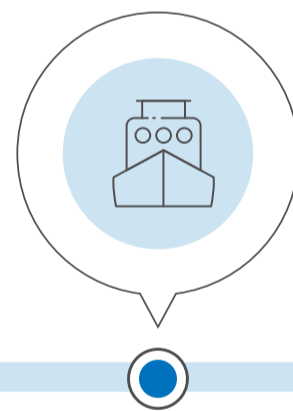
BUS:

diurni: 6:00-00:00,
notturni: 00:30-7:00
costo 1h: €3,20
notturni: €5,00



TRAM:

orari: 6:00-00:15
costo 1h: €3,20



TRAGHETTO:

orari: 24/24h
costo: gratis
moto e auto: €1,30

ABBONAMENTI

**1 giorno €8,50, 2 giorni €14,50, 3 giorni €20,00,
4 giorni €25,50, 5 giorni €29,50**

I NOSTRI CONSIGLI

Card trasporti?

I AMSTERDAM CITY CARD

- ingresso gratuito a oltre 70 attrazioni
- accesso gratuito e illimitato ai trasporti
- Naviga lungo i canali

Prima volta ad Amsterdam?

BUS HOP-ON HOP-OFF

- personale di accoglienza inglese
- audioguida in diverse lingue
- fermate nelle attrazioni principali

Scopri di più su come muoversi ad Amsterdam